



# Vehicles i Permisos de Conduir

## Àrea Metropolitana

# 2016

**AJUNTAMENT DE VALÈNCIA**  
**ÀREA DE GOVERN INTERIOR**  
**Oficina d'Estadística**

**VEHICLES I PERMISOS DE  
CONDUIR ALS MUNICIPIS DE  
L'ÀREA METROPOLITANA  
2016**



**AJUNTAMENT DE VALÈNCIA  
ÀREA DE GOVERN INTERIOR  
OFICINA D'ESTADÍSTICA**

[www.valencia.es/estadistica](http://www.valencia.es/estadistica)  
[estadistica@valencia.es](mailto:estadistica@valencia.es)

**ELABORACIÓ:**

Oficina d'Estadística

Hidalgo Sánchez, Jordi  
Moya Equiza, Carmiña  
Martínez Ruiz, Francisco  
Morales Lorente, Tomás  
Rodríguez Ciria, María

Han col·laborat en la publicació:

Briz Redón, Álvaro  
Lara Giménez, Patricia  
Moshuk, Marta

## Índex

1. Parc de vehicles distribuït per tipus i comarca. 2016
  - 1.1. Parc de vehicles distribuït per tipus i comarca. Variació 15/16
2. Parc de vehicles distribuït per tipus i municipi. 2016
3. Parc de vehicles distribuït per tipus, motor de gasolina i comarca. 2016
  - 3.1. Parc de vehicles distribuït per tipus, motor de gasolina i comarca. Variació 15/16
4. Parc de vehicles distribuït per tipus, motor de gasolina i municipi. 2016
5. Parc de vehicles distribuït per tipus, motor de gasoil i comarca. 2016
  - 5.1. Parc de vehicles distribuït per tipus, motor de gasoil i comarca. Variació 15/16
6. Parc de vehicles distribuït per tipus, motor de gasoil i municipi. 2016
7. Baixes de vehicles distribuït per tipus i comarca. 2016
  - 7.1. Baixes de vehicles distribuït per tipus i comarca. Variació 15/16
8. Baixes de vehicles distribuït per tipus i municipi. 2016
9. Permisos de conduir per sexe i comarca. 2016
  - 9.1. Permisos de conduir per sexe i comarca. Variació 15/16
10. Permisos de conduir per sexe i municipi. 2016

**Font: DGT. Direcció General de Trànsit. Ministeri de l'Interior**

## Índice

1. Parque de vehículos distribuido por tipo y comarca. 2016
  - 1.1. Parque de vehículos distribuido por tipo y comarca. Variación 15/16
2. Parque de vehículos distribuido por tipo y municipio. 2016
3. Parque de vehículos distribuido por tipo, motor de gasolina y comarca. 2016
  - 3.1. Parque de vehículos distribuido por tipo, motor de gasolina y comarca. Variación 15/16
4. Parque de vehículos distribuido por tipo, motor de gasolina y municipio. 2016
5. Parque de vehículos distribuido por tipo, motor de gasóleo y comarca. 2016
  - 5.1. Parque de vehículos distribuido por tipo, motor de gasóleo y comarca. Variación 15/16
6. Parque de vehículos distribuido por tipo, motor de gasóleo y municipio. 2016
7. Bajas de vehículos distribuido por tipo y comarca. 2016
  - 7.1. Bajas de vehículos distribuido por tipo y comarca. Variación 15/16
8. Bajas de vehículos distribuido por tipo y municipio. 2016
9. Permisos de conducir por sexo y comarca. 2016
  - 9.1. Permisos de conducir por sexo y comarca. Variación 15/16
10. Permisos de conducir por sexo y municipio. 2016

**Fuente: DGT. Dirección General de Tráfico. Ministerio del Interior**

**Parc de vehicles - Parque de vehículos**

<b>Objectiu:</b>	Anàlisi del nombre de vehicles en circulació, la seua composició i característiques tècniques.
<b>Metodologia de l'arreglada de les dades:</b>	Obtenció per mitjà d'enumeració completa de dades administratives originals.
<b>Forma d'arreglada de dades:</b>	Transcripció de document administratiu, siga quina siga la forma d'omplir este.
<b>Nivell de desagregació:</b>	Comunitat autònoma, província i municipi.
<b>Variables d'estudi:</b>	Tipus de vehicle, carburant, any de matriculació.
<b>Unitats:</b>	Vehicles en circulació.
<b>Font Administrativa:</b>	Registres de matriculació i de baixa.
<b>Periodicitat de l'arreglada de dades:</b>	Contínua. No es podran realitzar seleccions múltiples per a diferents espais temporals, ja que al tractar-se d'una operació censal la informació només té validesa a una data donada, no tenint sentit l'agregació de dades. En la categoria de 'altres vehicles' s'inclouen els remolcs, semiremolcs i vehicles especials, a excepció de la maquinària agrícola automotriu i la maquinària agrícola arrossegada de 2 eixos i 1 eix. Els ciclomotors no s'inclouen en les xifres del 'parc Nacional de Vehicles'.
<b>Nota metodològica:</b>	
<b>Objetivo:</b>	Análisis del número de vehículos en circulación, su composición y características técnicas.
<b>Metodología de la recogida de los datos:</b>	Obtención mediante enumeración completa de datos administrativos originales.
<b>Forma de recogida de datos:</b>	Transcripción de documento administrativo, cualquiera que sea la forma de cumplimentar éste.
<b>Nivel de desagregación:</b>	Comunidad autónoma, provincia y municipio.
<b>Variables de estudio:</b>	Tipo de vehículo, carburante, año de matriculación.
<b>Unidades:</b>	Vehículos en circulación.
<b>Fuente Administrativa:</b>	Registros de matriculación y de baja.
<b>Periodicidad de la recogida de datos:</b>	Continua. No es podran realitzar seleccions múltiples per a diferents espais temporals, ja que al tractar-se d'una operació censal la informació només té validesa a una data donada, no tenint sentit l'agregació de dades. En la categoria de 'altres vehicles' s'inclouen els remolcs, semiremolcs i vehicles especials, a excepció de la maquinària agrícola automotriu i la maquinària agrícola arrossegada de 2 eixos i 1 eix. Els ciclomotors no s'inclouen en les xifres del 'parc Nacional de Vehicles'.
<b>Nota metodològica:</b>	

**Baixas - Bajas**

<b>Objectiu:</b>	<i>Coneixement dels vehicles que són retirats de la circulació i les seues característiques tècniques.</i>
<b>Metodologia de l'arreglada de les dades:</b>	Obtenció per mitjà d'enumeració completa de dades administratives originals.
<b>Forma d'arreglada de dades:</b>	Transcripció de document administratiu, siga quina siga la forma d'omplir este.
<b>Nivell de desagregació:</b>	Província i municipi.
<b>Variables d'estudi:</b>	Tipus de vehicle i tipus de baixa.
<b>Unitats:</b>	Vehicles donats de baixa.
<b>Font Administrativa:</b>	Sol·licitud de baixa de vehicle.
<b>Periodicitat de l'arreglada de dades:</b>	Diària. En la categoria de 'altres vehicles' s'inclouen els remolcs, semiremolcs i vehicles especials, a excepció de la maquinària agrícola automotriu i la maquinària agrícola arrossegada de 2 eixos i 1 eix. Els ciclomotors no s'inclouen en les xifres.
<b>Nota metodològica:</b>	
<b>Objetivo:</b>	Conocimiento de los vehículos que son retirados de la circulación y sus características técnicas.
<b>Metodología de la recogida de los datos:</b>	Obtención mediante enumeración completa de datos administrativos originales.
<b>Forma de recogida de datos:</b>	Transcripción de documento administrativo, cualquiera que sea la forma de cumplimentar éste.
<b>Nivel de desagregación:</b>	Provincia y municipio.
<b>Variables de estudio:</b>	Tipo de vehículo y tipos de baja.
<b>Unidades:</b>	Vehículos dados de baja.
<b>Fuente Administrativa:</b>	Solicitud de baja de vehículo.
<b>Periodicidad de la recogida de datos:</b>	Diaria. En la categoría de 'Otros vehículos' se incluyen los remolques, semirremolques y vehículos especiales, a excepción de la maquinaria agrícola automotriz y la maquinaria agrícola arrossegada de 2 ejes y 1 eje. Los ciclomotores no se incluyen en las cifras.
<b>Nota metodològica:</b>	

**Permisos de conduir** - Permisos de conducir

<b>Objectiu:</b>	<i>Coneixement dels titulars de permisos vigents de circulació.</i>
<b>Metodologia de l'arreglada de les dades:</b>	<i>Obtenció per mitjà d'enumeració completa de dades administratives originals.</i>
<b>Forma d'arreglada de dades:</b>	<i>Transcripció de document administratiu, siga quina siga la forma d'omplir este. Comunitat autonoma, província, municipi, classes de permís i antiguitat dels permisos de circulació.</i>
<b>Nivell de desagregació:</b>	<i>Comunitat autonoma, província, municipi, classes de permís i antiguitat dels permisos de circulació.</i>
<b>Variabls d'estudi:</b>	<i>Permisos vigents.</i>
<b>Unitats:</b>	<i>Sol·licitud de permisos vigents.</i>
<b>Font Administrativa:</b>	<i>Diària.</i>
<b>Periodicitat de l'arreglada de dades:</b>	
<b>Objetivo:</b>	Conocimiento de los titulares de permisos vigentes de circulación.
<b>Metodología de la recogida de los datos:</b>	Obtención mediante enumeración completa de datos administrativos originales. Transcripción de documento administrativo, cualquiera que sea la forma de cumplimentar este.
<b>Forma de recogida de datos:</b>	Comunidad autonoma, provincia, municipio, clases de permiso y antigüedad de los permisos de circulación.
<b>Nivel de desagregación:</b>	Comunidad autonoma, provincia, municipio, clases de permiso y antigüedad de los permisos de circulación.
<b>Variabls de estudio:</b>	Permisos vigentes.
<b>Unidades:</b>	Solicitud de permisos vigentes.
<b>Fuente Administrativa:</b>	Diaria.
<b>Periodicidad de la recogida de datos:</b>	

## 1. Parc de vehicles distribuït per tipus i comarca. 2016

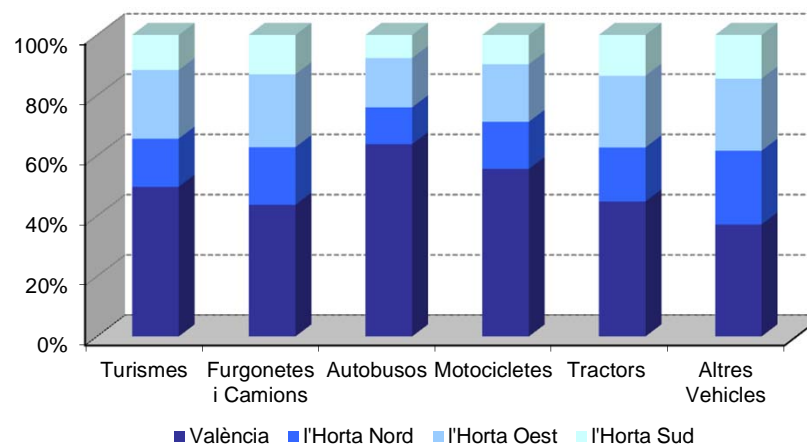
### 1.1. Parque de vehículos distribuido por tipo y comarca. 2016

	Total	Turismes	Furgonetes i Camions	Autobusos	Motocicletes	Tractors	Altres Vehicles
Àrea Metropolitana	<b>972.887</b>	<b>715.466</b>	<b>115.582</b>	<b>1.697</b>	<b>109.991</b>	<b>7.306</b>	<b>22.845</b>
València	476.884	353.084	50.282	1.081	60.717	3.263	8.457
I'Horta Nord	159.791	113.625	21.992	207	17.099	1.306	5.562
I'Horta Oest	217.987	161.799	27.856	277	20.878	1.731	5.446
I'Horta Sud	112.807	82.774	14.997	130	10.624	987	3.295

Nota: Les dades de 2016 són provisionals.

Font: Direcció General de Trànsit. Ministeri de l'Interior.

### PARC DE VEHICLES DISTRIBUÏT PER TIPUS I COMARCA. 2016



## 1.1. Parc de vehicles distribuït per tipus i comarca. Variació 15/16

### 1.1.1. Parque de vehículos distribuido por tipo y comarca. Variación 15/16

	Total	Turismes	Furgonetes i Camions	Autobusos	Motocicletes	Tractors	Altres Vehicles
Àrea Metropolitana	<b>1,5%</b>	<b>1,4%</b>	<b>-0,3%</b>	<b>0,4%</b>	<b>3,7%</b>	<b>3,8%</b>	<b>2,5%</b>
València	0,8%	0,7%	-0,8%	-0,8%	3,3%	1,1%	0,3%
I'Horta Nord	2,3%	2,2%	-0,2%	1,5%	4,8%	9,9%	3,8%
I'Horta Oest	1,9%	1,9%	0,4%	5,3%	4,0%	1,8%	2,7%
I'Horta Sud	1,9%	1,9%	-0,3%	-0,8%	3,7%	9,1%	5,5%

Nota: Les dades de 2016 són provisionals.

Font: Direcció General de Trànsit. Ministeri de l'Interior.

**2. Parc de vehicles distribuït per tipus i municipi. 2016***2. Parque de vehículos distribuido por tipo y municipio. 2016*

	Furgonetes						Altres Vehicles
	Total	Turismes	i Camions	Autobusos	Motocicletes	Tractors	
<b>Àrea Metropolitana</b>	<b>972.887</b>	<b>715.466</b>	<b>115.582</b>	<b>1.697</b>	<b>109.991</b>	<b>7.306</b>	<b>22.845</b>
València	476.884	353.084	50.282	1.081	60.717	3.263	8.457
Alaquàs	18.763	14.004	2.418	23	1.774	118	426
Albal	10.809	7.724	1.524	41	1.147	107	266
Albalat dels Sorells	2.618	1.888	375	0	251	27	77
Alboraya	14.992	10.734	1.768	29	2.190	46	225
Albuixech	4.083	2.013	616	1	575	344	534
Alcàsser	6.460	4.870	844	30	581	34	101
Aldaia	19.095	14.103	2.554	83	1.714	148	493
Alfafar	12.697	9.462	1.326	1	1.086	141	681
Alfara del Patriarca	2.036	1.542	266	0	205	2	21
Almàssera	4.412	3.270	498	2	590	5	47
Benetússer	8.833	6.764	962	1	890	49	167
Beniparrell	3.009	1.475	988	0	165	78	303
Bonrepòs i Mirambell	2.486	1.778	301	3	253	55	96
Burjassot	22.160	16.861	2.598	18	2.341	59	283
Catarroja	17.254	12.789	2.282	1	1.761	103	318
Emperador	414	325	37	0	46	1	5
Foios	4.730	3.449	618	32	543	23	65
Godella	9.029	6.588	1.042	7	1.210	8	174
Llocnou de la Corona	73	50	13	0	10	0	0
Manises	19.803	14.859	2.699	22	1.751	117	355
Massalfassar	2.010	1.258	287	1	191	108	165
Massamagrell	9.238	6.727	1.295	24	728	128	336
Massanassa	6.551	4.772	910	5	615	81	168
Meliana	6.657	4.799	987	3	753	16	99
Mislata	23.839	18.410	2.176	23	2.597	131	502
Moncada	14.055	10.239	1.854	33	1.489	95	345
Museros	4.637	3.146	701	7	421	55	307
Païporta	14.945	11.047	1.918	30	1.472	98	380
Paterna	45.560	33.247	6.091	45	4.474	429	1.274
Picanya	7.484	5.298	1.038	24	800	94	230
Picassent	13.173	9.814	1.805	14	1.129	71	340
Pobla de Farnals (la)	15.779	11.233	2.327	7	1.615	91	506
Puçol	11.934	9.086	1.532	0	1.002	82	232
Puig	5.848	4.256	787	19	489	47	250
Quart de Poblet	18.259	13.009	2.776	21	1.346	250	857
Rafelbuñol/Rafelbunyol	5.758	4.068	927	1	490	90	182
Rocafort	4.594	3.423	402	0	723	2	44
San Antonio de Benagéber	5.418	4.184	455	2	673	19	85
Sedaví	6.520	4.825	729	5	652	93	216
Silla	12.483	9.182	1.696	2	1.116	132	355
Tavernes Blanques	10.103	5.288	2.520	2	734	21	1.538
Torrent	47.536	35.715	5.908	24	4.657	297	935
Vinalesa	2.218	1.654	254	18	260	1	31
Xirivella	17.648	13.154	2.196	12	1.765	147	374

*Nota: Les dades de 2016 són provisionals.*

*Font: Direcció General de Trànsit. Ministeri de l'Interior.*



### 3. Parc de vehicles distribuït per tipus, motor de gasolina i comarca. 2016

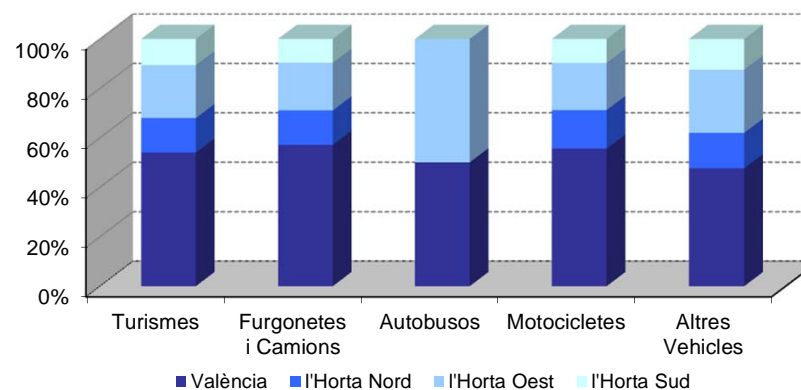
3. Parque de vehículos distribuido por tipo, motor de gasolina y comarca. 2016

	Total	Turismes	Furgonetes i Camions	Autobusos	Motocicletes	Tractors	Altres Vehicles
Àrea Metropolitana	<b>439.311</b>	<b>316.214</b>	<b>11.697</b>	<b>4</b>	<b>109.760</b>	<b>0</b>	<b>1.636</b>
València	237.751	169.740	6.649	2	60.586	0	774
I'Horta Nord	62.976	44.052	1.632	0	17.059	0	233
I'Horta Oest	91.087	67.573	2.255	2	20.841	0	416
I'Horta Sud	45.384	33.452	1.126	0	10.603	0	203

Nota: Les dades de 2016 són provisionals.

Font: Direcció General de Trànsit. Ministeri de l'Interior.

### PARC DE VEHICLES DISTRIBUÏT PER TIPUS, MOTOR DE GASOLINA I COMARCA. 2016



### 3.1. Parc de vehicles distribuït per tipus, motor de gasolina i comarca. Variació 15/16

3.1. Parque de vehículos distribuido por tipo, motor de gasolina y comarca. Variación 15/16

	Total	Turismes	Furgonetes i Camions	Autobusos	Motocicletes	Tractors	Altres Vehicles
Àrea Metropolitana	<b>1,9%</b>	<b>1,5%</b>	<b>-2,6%</b>	<b>0,0%</b>	<b>3,7%</b>	-	<b>-1,7%</b>
València	1,2%	0,6%	-2,5%	0,0%	3,3%	-	-1,4%
I'Horta Nord	3,1%	2,7%	-1,8%	-	4,8%	-	-7,9%
I'Horta Oest	2,6%	2,3%	-3,0%	0,0%	4,0%	-	1,7%
I'Horta Sud	2,4%	2,3%	-3,3%	-	3,7%	-	-1,5%

Nota: Les dades de 2016 són provisionals.

**4. Parc de vehicles distribuït per tipus, motor de gasolina i municipi. 2016**

4. Parque de vehículos distribuido por tipo, motor de gasolina y municipio. 2016

	Total	Turismes	Furgonetes				Altres Vehicles
			i Camions	Autobusos	Motocicletes	Tractors	
<b>Àrea Metropolitana</b>	<b>439.311</b>	<b>316.214</b>	<b>11.697</b>	<b>4</b>	<b>109.760</b>	<b>0</b>	<b>1.636</b>
València	237.751	169.740	6.649	2	60.586	0	774
Alaquàs	7.872	5.881	184	0	1.772	0	35
Albal	4.384	3.084	133	0	1.147	0	20
Albalat dels Sorells	1.052	769	29	0	251	0	3
Alboraya	6.937	4.555	179	0	2.186	0	17
Albuixech	1.357	761	21	0	574	0	1
Alcàsser	2.636	1.996	55	0	580	0	5
Aldaia	7.737	5.791	190	0	1.712	0	44
Alfafar	5.353	4.115	121	0	1.084	0	33
Alfara del Patriarca	828	598	21	0	205	0	4
Almàssera	1.942	1.317	33	0	588	0	4
Benetússer	3.866	2.879	91	0	888	0	8
Beniparrell	771	560	43	0	165	0	3
Bonrepòs i Mirambell	959	680	26	0	252	0	1
Burjassot	9.657	7.010	275	0	2.335	0	37
Catarroja	7.050	5.083	179	0	1.757	0	31
Emperador	158	105	5	0	46	0	2
Foios	1.941	1.352	44	0	541	0	4
Godella	4.278	2.937	121	0	1.208	0	12
Llocnou de la Corona	30	19	1	0	10	0	
Manises	8.088	6.055	246	0	1.749	0	38
Massalfassar	732	506	33	0	189	0	4
Massamagrell	3.126	2.312	80	0	727	0	7
Massanassa	2.596	1.897	76	0	613	0	10
Meliana	2.806	1.970	73	0	753	0	10
Mislata	10.824	7.984	210	0	2.597	0	33
Moncada	5.656	4.027	125	0	1.485	0	19
Museros	1.637	1.156	52	0	421	0	8
Païporta	5.907	4.300	117	0	1.465	0	25
Paterna	18.789	13.783	477	1	4.460	0	68
Picanya	2.966	2.089	59	1	798	0	19
Picassent	5.073	3.791	123	0	1.127	0	32
Pobla de Farnals (la)	5.460	3.667	147	0	1.611	0	35
Puçol	4.275	3.142	107	0	1.000	0	26
Puig	2.099	1.544	55	0	489	0	11
Quart de Poblet	7.137	5.502	248	0	1.341	0	46
Rafelbuñol/Rafelbunyol	1.919	1.373	55	0	487	0	4
Rocafort	2.423	1.628	63	0	721	0	11
San Antonio de Benagéber	2.113	1.397	35	0	671	0	10
Sedaví	2.886	2.148	74	0	651	0	13
Silla	4.832	3.580	113	0	1.116	0	23
Tavernes Blanques	2.808	2.001	65	0	731	0	11
Torrent	20.195	14.973	477	0	4.650	0	95
Vinalesa	926	642	23	0	259	0	2
Xirivella	7.479	5.515	164	0	1.762	0	38

Nota: Les dades de 2016 són provisionals.

Font: Direcció General de Trànsit. Ministeri de l'Interior.

## 5. Parc de vehicles distribuït per tipus, motor de gasoil i comarca. 2016

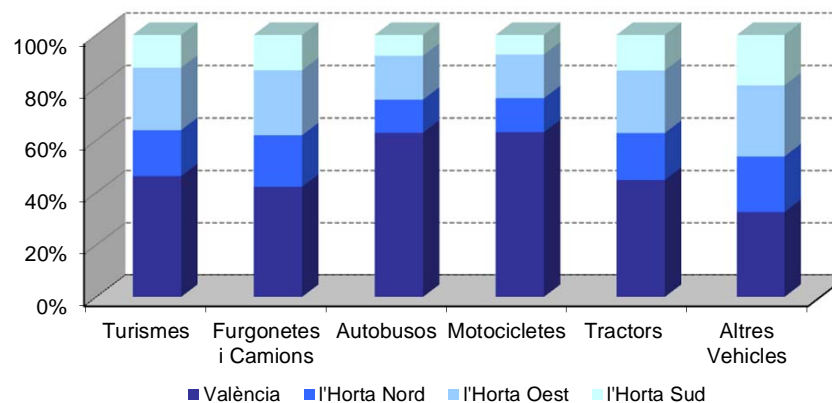
5. Parque de vehículos distribuido por tipo, motor de gasóleo y comarca. 2016

	Total	Turismes	Furgonetes i Camions	Autobusos	Motocicletes	Tractors	Altres Vehicles
Àrea Metropolitana	<b>517.183</b>	<b>398.949</b>	<b>103.742</b>	<b>1.646</b>	<b>54</b>	<b>7.306</b>	<b>5.486</b>
València	232.824	183.182	43.540	1.032	34	3.263	1.773
I'Horta Nord	92.565	69.532	20.352	207	7	1.306	1.161
I'Horta Oest	123.237	94.159	25.586	275	9	1.731	1.477
I'Horta Sud	65.305	49.294	13.844	130	4	987	1.046

Nota: Les dades de 2016 són provisionals.

Font: Direcció General de Trànsit. Ministeri de l'Interior.

### PARC DE VEHICLES DISTRIBUÏT PER TIPUS, MOTOR DE GASOIL I COMARCA. 2016



## 5.1. Parc de vehicles distribuït per tipus, motor de gasoil i comarca. Variació 15/16

5.1. Parque de vehículos distribuido por tipo, motor de gasóleo y comarca. Variación 15/16

	Total	Turismes	Furgonetes i Camions	Autobusos	Motocicletes	Tractors	Altres Vehicles
Àrea Metropolitana	<b>1,0%</b>	<b>1,3%</b>	<b>-0,1%</b>	<b>0,4%</b>	<b>25,6%</b>	<b>3,8%</b>	<b>0,8%</b>
València	0,5%	0,7%	-0,6%	-0,9%	13,3%	1,1%	0,8%
I'Horta Nord	1,6%	1,9%	-0,1%	1,5%	133,3%	9,9%	-0,4%
I'Horta Oest	1,4%	1,6%	0,7%	5,4%	28,6%	1,8%	2,6%
I'Horta Sud	1,3%	1,6%	-0,1%	-0,8%	33,3%	9,1%	-0,9%

Nota: Les dades de 2016 són provisionals.

Font: Direcció General de Trànsit. Ministeri de l'Interior.

**6. Parc de vehicles distribuït per tipus, motor de gasoil i municipi. 2016**

6. Parque de vehículos distribuido por tipo, motor de gasóleo y municipio. 2016

	Furgonetes						Altres Vehicles
	Total	Turismes	i Camions	Autobusos	Motocicletes	Tractors	
<b>Àrea Metropolitana</b>	<b>517.183</b>	<b>398.949</b>	<b>103.742</b>	<b>1.646</b>	<b>54</b>	<b>7.306</b>	<b>5.486</b>
València	232.824	183.182	43.540	1.032	34	3.263	1.773
Alaquàs	10.560	8.122	2.234	23	1	118	62
Albal	6.192	4.636	1.371	41	0	107	37
Albalat dels Sorells	1.504	1.118	346	0	0	27	13
Alboraya	7.906	6.178	1.588	29	1	46	64
Albuixech	2.199	1.252	594	1	1	344	7
Alcàsser	3.751	2.874	789	30	0	34	24
Aldaia	11.000	8.312	2.363	83	0	148	94
Alfafar	7.026	5.344	1.205	1	1	141	334
Alfara del Patriarca	1.199	944	245	0	0	2	8
Almàssera	2.442	1.951	464	2	1	5	19
Benetússer	4.837	3.883	870	1	1	49	33
Beniparrell	2.016	915	945	0	0	78	78
Bonrepòs i Mirambell	1.453	1.098	275	3	0	55	22
Burjassot	12.313	9.840	2.323	18	1	59	72
Catarroja	9.984	7.700	2.103	1	1	103	76
Emperador	253	220	32	0	0	1	0
Foios	2.745	2.097	574	32	0	23	19
Godella	4.694	3.649	920	7	0	8	110
Llocnou de la Corona	43	31	12	0	0	0	0
Manises	11.475	8.801	2.453	22	1	117	81
Massalfassar	1.126	751	253	1	0	108	13
Massamagrell	5.851	4.412	1.214	24	1	128	72
Massanassa	3.828	2.874	834	5	0	81	34
Meliana	3.792	2.828	914	3	0	16	31
Mislata	12.783	10.418	1.964	23	0	131	247
Moncada	8.201	6.210	1.729	33	0	95	134
Museros	2.887	1.988	649	7	0	55	188
Païporta	8.840	6.742	1.799	30	0	98	171
Paterna	25.888	19.435	5.612	44	3	429	365
Picanya	4.345	3.205	978	23	1	94	44
Picassent	7.916	6.023	1.681	14	1	71	126
Pobla de Farnals (la)	10.034	7.559	2.180	7	1	91	196
Puçol	7.505	5.943	1.425	0	0	82	55
Puig	3.553	2.710	732	19	0	47	45
Quart de Poblet	10.633	7.500	2.521	21	0	250	341
Rafelbuñol/Rafelbunyol	3.688	2.694	870	1	1	90	32
Rocafort	2.153	1.793	339	0	0	2	19
San Antonio de Benagéber	3.252	2.782	420	2	0	19	29
Sedaví	3.455	2.676	654	5	0	93	27
Silla	7.417	5.596	1.581	2	0	132	106
Tavernes Blanques	5.795	3.286	2.455	2	0	21	31
Torrent	26.669	20.729	5.429	24	3	297	187
Vinalesa	1.272	1.011	231	18	0	1	11
Xirivella	9.884	7.637	2.032	12	0	147	56

Nota: Les dades de 2016 són provisionals.

Font: Direcció General de Trànsit. Ministeri de l'Interior.

## 7. Baixes de vehicles distribuït per tipus i comarca. 2016

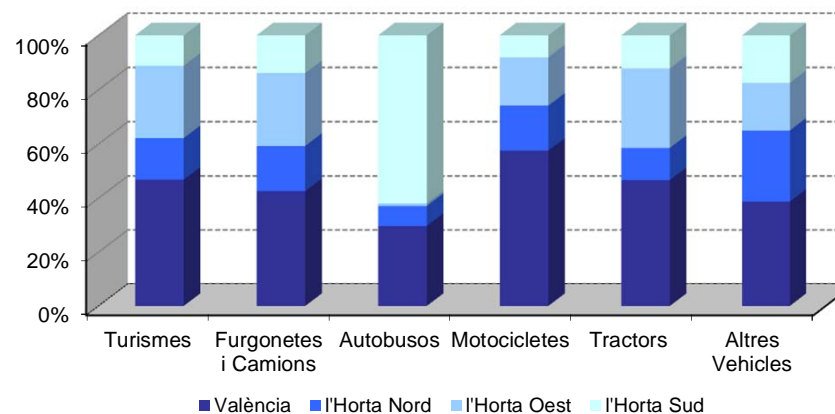
7. Bajas de vehículos distribuido por tipo y comarca. 2016

	Total	Turismes	Furgonetes i Camions	Autobusos	Motocicletes	Tractors	Altres Vehicles
Àrea Metropolitana	<b>26.861</b>	<b>22.000</b>	<b>3.065</b>	<b>109</b>	<b>1.008</b>	<b>371</b>	<b>308</b>
València	12.433	10.237	1.298	32	575	172	119
I'Horta Nord	4.170	3.361	510	8	166	44	81
I'Horta Oest	6.993	5.833	819	1	178	108	54
I'Horta Sud	3.127	2.456	424	67	81	45	54

Nota: Les dades de 2016 són provisionals.

Font: Direcció General de Trànsit. Ministeri de l'Interior.

### BAIXES DE VEHICLES DISTRIBUÏT PER TIPUS I COMARCA. 2016



## 7.1. Baixes de vehicles distribuït per tipus i comarca. Variació 15/16

7.1. Bajas de vehículos distribuido por tipo y comarca. Variación 15/16

	Total	Turismes	Furgonetes i Camions	Autobusos	Motocicletes	Tractors	Altres Vehicles
Àrea Metropolitana	<b>-11,7%</b>	<b>-12,1%</b>	<b>-9,9%</b>	<b>-29,2%</b>	<b>-3,4%</b>	<b>-13,5%</b>	<b>-15,8%</b>
València	-13,3%	-13,4%	-12,9%	-11,1%	-12,2%	-14,0%	-11,9%
I'Horta Nord	-9,2%	-11,3%	-5,4%	33,3%	44,3%	-27,9%	-2,4%
I'Horta Oest	-8,4%	-7,9%	-5,6%	-96,8%	-1,7%	-10,0%	-45,5%
I'Horta Sud	-16,7%	-17,9%	-14,7%	-17,3%	-9,0%	-6,3%	10,2%

Nota: Les dades de 2016 són provisionals.

Font: Direcció General de Trànsit. Ministeri de l'Interior.

**8. Baixes de vehicles distribuït per tipus i municipi. 2016***8. Bajas de vehículos distribuido por tipo y municipio. 2016*

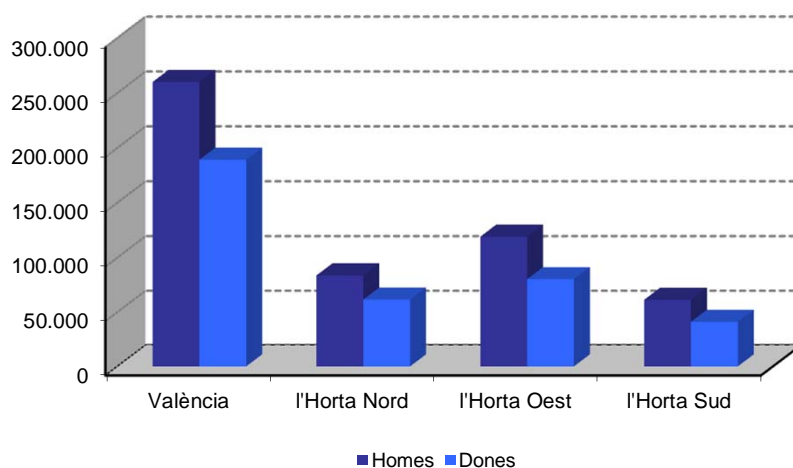
	Total	Turismes	Furgonetes				Altres Vehicles
			i Camions	Autobusos	Motocicletes	Tractors	
<b>Àrea Metropolitana</b>	<b>26.861</b>	<b>22.000</b>	<b>3.065</b>	<b>109</b>	<b>1.008</b>	<b>371</b>	<b>308</b>
València	12.433	10.237	1.298	32	575	172	119
Alaquàs	443	373	45	0	18	6	1
Albal	288	228	47	0	3	6	4
Albalat dels Sorells	77	65	10	0	1	1	0
Alboraya	343	270	44	0	21	4	4
Albuixech	98	54	15	0	4	11	14
Alcàsser	150	127	17	2	1	1	2
Aldaia	501	406	70	0	12	4	9
Alfafar	347	286	38	0	9	9	5
Alfara del Patriarca	54	47	6	0	0	0	1
Almàssera	106	91	11	0	3	1	0
Benetússer	210	167	32	0	8	0	3
Beniparrell	83	39	35	0	1	3	5
Bonrepòs i Mirambell	68	54	10	0	3	0	1
Burjassot	659	552	76	0	27	1	3
Catarroja	464	376	63	1	10	9	5
Emperador	10	9	0	0	1	0	0
Foios	127	108	11	0	7	0	1
Godella	215	176	26	0	13	0	0
Llocnou de la Corona	1	0	1	0	0	0	0
Manises	463	373	67	0	16	2	5
Massalfassar	49	40	7	0	1	1	0
Massamagrell	293	237	37	0	10	6	3
Massanassa	242	146	25	62	3	5	1
Meliana	148	130	15	0	3	0	0
Mislata	658	509	110	1	24	12	2
Moncada	395	320	43	1	13	7	11
Museros	132	91	21	0	6	1	13
Païporta	387	304	57	0	19	3	4
Paterna	1.334	1.140	140	0	37	9	8
Picanya	181	137	24	0	7	11	2
Picassent	427	360	41	2	12	4	8
Pobla de Farnals (la)	425	343	53	3	15	1	10
Puçol	315	264	43	0	5	2	1
Puig	163	133	20	0	5	2	3
Quart de Poblet	1.454	1.345	70	0	8	28	3
Rafelbuñol/Rafelbunyol	134	93	25	0	8	6	2
Rocafort	107	86	9	0	12	0	0
San Antonio de Benagéber	138	113	14	1	8	2	0
Sedaví	169	150	12	0	5	0	2
Silla	359	273	56	0	10	5	15
Tavernes Blanques	184	142	21	0	7	0	14
Torrent	1.367	1.086	204	0	33	33	11
Vinalesa	68	56	7	4	1	0	0
Xirivella	592	464	89	0	23	3	13

*Nota: Les dades de 2016 són provisionals.*

*Font: Direcció General de Trànsit. Ministeri de l'Interior.*

**9. Permisos de conduir per sexe i comarca. 2016***9. Permisos de conducir por sexo y comarca. 2016*

Àrea Metropolitana	Permisos		
	Total	Homes	Dones
València	<b>899.392</b>	<b>525.928</b>	<b>373.464</b>
I'Horta Nord	144.739	83.468	61.271
I'Horta Oest	198.888	118.866	80.022
I'Horta Sud	101.989	61.121	40.868

*Nota: Les dades de 2016 són provisionals.**Font: Direcció General de Trànsit. Ministeri de l'Interior.***PERMISOS DE CONDUIR DISTRIBUÏT  
PER SEXE I COMARCA. 2016****9.1. Permisos de conduir per sexe i comarca. Variació 15/16***9.1. Permisos de conducir por sexo y comarca. Variación 15/16*

Àrea Metropolitana	Permisos		
	Total	Homes	Dones
València	<b>0,2%</b>	<b>-0,2%</b>	<b>0,8%</b>
I'Horta Nord	-0,2%	-0,6%	0,3%
I'Horta Oest	0,7%	0,3%	1,3%
I'Horta Sud	0,6%	0,2%	1,2%
I'Horta Sud	0,4%	-0,1%	1,1%

*Nota: Les dades de 2016 són provisionals.**Font: Direcció General de Trànsit. Ministeri de l'Interior.*

**10. Permisos de conduir per sexe i municipi. 2016***10. Permisos de conducir por sexo y municipio. 2016*

	Permisos		
	Total	Homes	Dones
<b>Àrea Metropolitana</b>	<b>899.392</b>	<b>525.928</b>	<b>373.464</b>
València	448.740	259.812	188.928
Alaquàs	17.006	10.287	6.719
Albal	9.460	5.470	3.990
Albalat dels Sorells	2.467	1.436	1.031
Alboraya	14.006	7.888	6.118
Albuixech	2.449	1.417	1.032
Alcàsser	5.857	3.497	2.360
Aldaia	18.036	10.753	7.283
Alfajar	11.388	7.163	4.225
Alfara del Patriarca	1.975	1.139	836
Almàssera	4.442	2.521	1.921
Benetússer	8.520	5.142	3.378
Beniparrell	1.277	772	505
Bonrepòs i Mirambell	2.203	1.253	950
Burjassot	21.232	12.732	8.500
Catarroja	15.877	9.406	6.471
Emperador	385	213	172
Foios	4.440	2.539	1.901
Godella	8.095	4.420	3.675
Llocnou de la Corona	62	40	22
Manises	17.707	10.688	7.019
Massalfassar	1.575	873	702
Massamagrell	9.388	5.599	3.789
Massanassa	5.492	3.253	2.239
Meliana	6.525	3.789	2.736
Mislata	24.619	14.743	9.876
Moncada	13.126	7.847	5.279
Museros	3.842	2.207	1.635
Païporta	14.700	8.685	6.015
Paterna	39.304	22.580	16.724
Picanya	6.875	4.007	2.868
Picassent	12.150	7.295	4.855
Pobla de Farnals (la)	14.193	8.060	6.133
Puçol	11.908	6.785	5.123
Puig	5.295	3.023	2.272
Quart de Poblet	14.176	8.845	5.331
Rafelbuñol/Rafelbunyol	5.405	3.127	2.278
Rocafort	4.329	2.292	2.037
San Antonio de Benagéber	5.036	2.661	2.375
Sedaví	5.895	3.476	2.419
Silla	11.311	6.922	4.389
Tavernes Blanques	5.338	3.147	2.191
Torrent	45.134	27.122	18.012
Vinalesa	2.121	1.161	960
Xirivella	16.031	9.841	6.190

*Nota: Les dades de 2016 són provisionals.**Font: Direcció General de Trànsit. Ministeri de l'Interior.*